









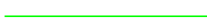
























Commune de **JOUY LES REIMS**

Travaux :
Extension du réseau BT Rue des Plantes pour le lotissement "Les Chaulins" de 10 parcelles

RESEAU AERIEN

- | | | | | | |
|---|----------------------------|---|-----------------------------------|---------|----------|
|  | Réseau HTA aérien existant |  | Support existant ou à poser | ■ béton | ○ bois |
|  | Réseau HTA aérien déposé |  | IACM existant ou à poser | | |
|  | Réseau HTA aérien projeté |  | Poste existant | □ H61 | ○ Cabine |
|  | Réseau BT aérien existant |  | Branchement particulier existant | | |
|  | Réseau BT aérien déposé |  | Mise à la terre | | |
|  | Réseau BT aérien renforcé |  | Support à déposer | ■ béton | ○ bois |
|  | Réseau BT aérien projeté |  | IACM à déposer | | |
|  | Réseau EP aérien existant |  | Poste H61 à déposer | | |
|  | Réseau EP aérien déposé |  | Branchement particulier à déposer | | |
|  | Réseau EP aérien projeté | | | | |

RESEAU SOUTERRAIN

- | | | | | | |
|---|--------------------------------|---|---|------------|-----------|
|  | Réseau HTA souterrain existant |  | Grille fausse coupure | | |
|  | Réseau HTA souterrain projeté |  | Grille d'étoilement | | |
|  | Réseau BT souterrain existant |  | Grille de repiquage | | |
|  | Réseau BT souterrain projeté |  | Cofret S22 60 A ou 90 A avec téléreport | | |
|  | Réseau EP souterrain existant |  | Coffret S300 | | |
|  | Réseau EP souterrain projeté |  | Armoire d'éclairage public | | |
| | |  | Fourreau | | |
| | |  | Candélabre | ■ existant | ○ à poser |

Responsable du projet : Florence SEVESTRE

Plan 1/1	C		
Dossier N° 10586	B		
Date : 12/02/2021	A		
Echelle 1/ 500	REP.	Modifications	Dates

