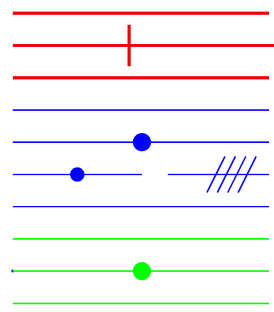


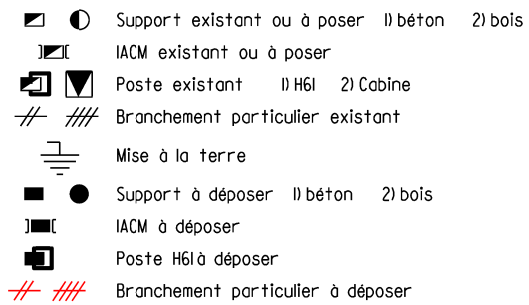
Commune de CHAMBRECY

Travaux : Extension du réseau BT Route de Reims pour une station d'épuration

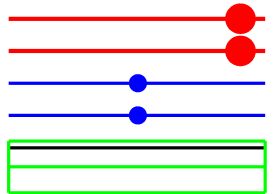
RESEAU AERIEN



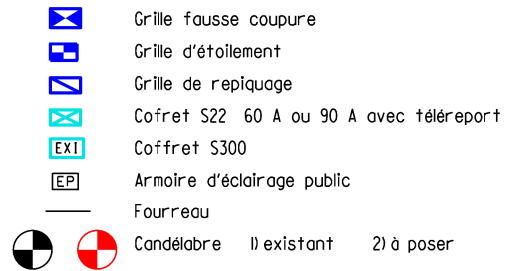
Réseau HTA aérien existant
Réseau HTA aérien déposé
Réseau HTA aérien projeté
Réseau BT aérien existant
Réseau BT aérien déposé
Réseau BT aérien renforcé
Réseau BT aérien projeté
Réseau EP aérien existant
Réseau EP aérien déposé
Réseau EP aérien projeté



RESEAU SOUTERRAIN

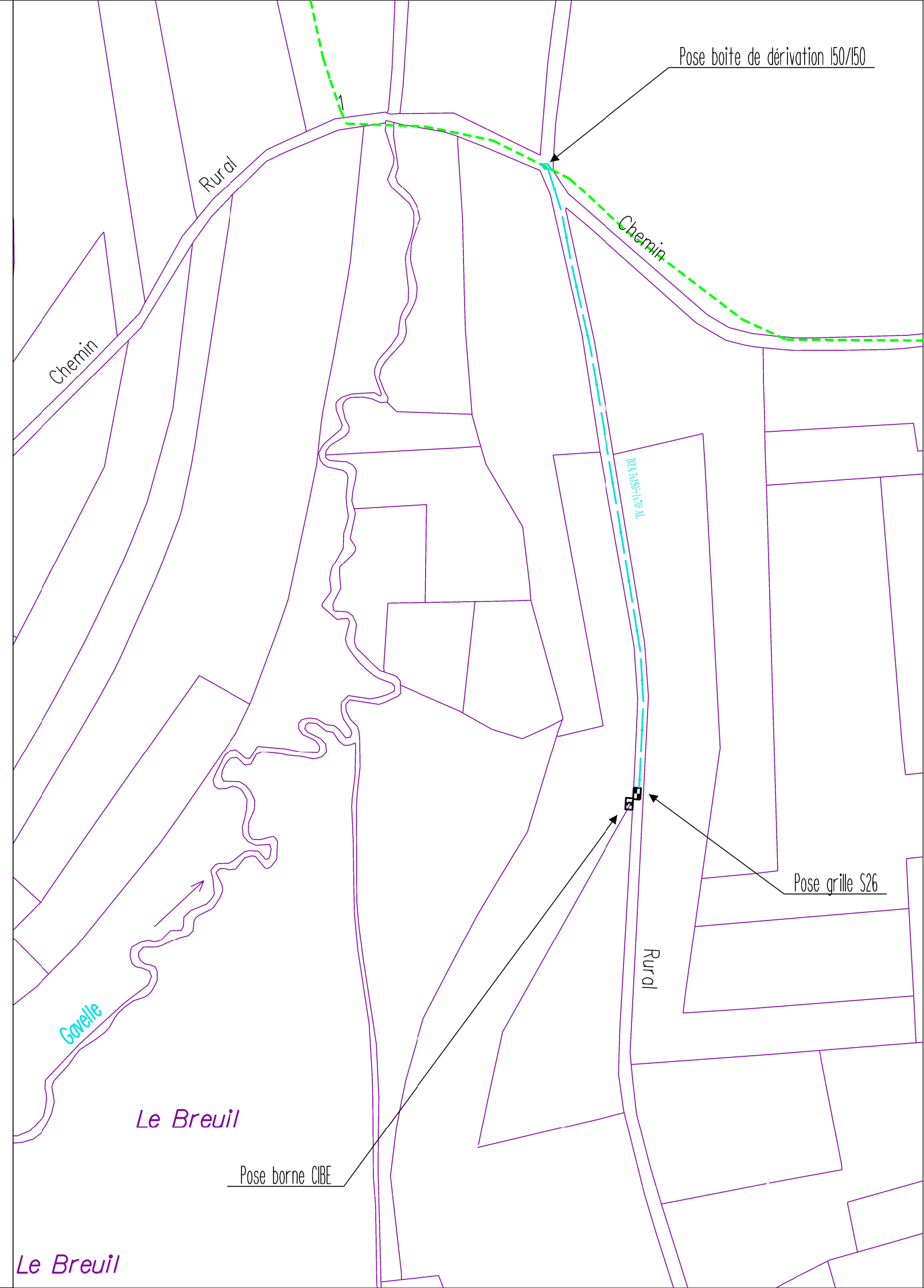


Réseau HTA souterrain existant
Réseau HTA souterrain projeté
Réseau BT souterrain existant
Réseau BT souterrain projeté
Réseau EP souterrain existant
Réseau EP souterrain projeté



Responsable du projet : Florence SEVESTRE

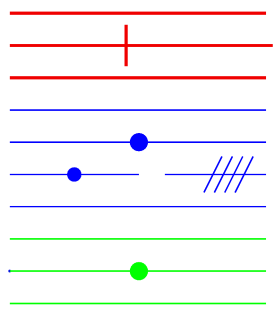
| | | | |
|-------------------|------|---------------|-------|
| Plan 1/1 | C | | |
| Dossier N° 10352 | B | | |
| Date : 02/07/2020 | A | | |
| Echelle 1/ 2000 | REP. | Modifications | Dates |



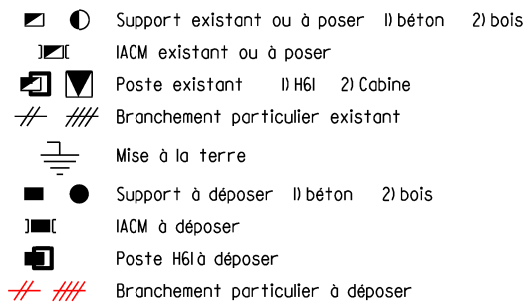
Commune de CHAMBRECY

Travaux : Extension du réseau BT Route de Reims pour une station d'épuration

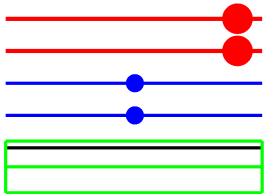
RESEAU AERIEN



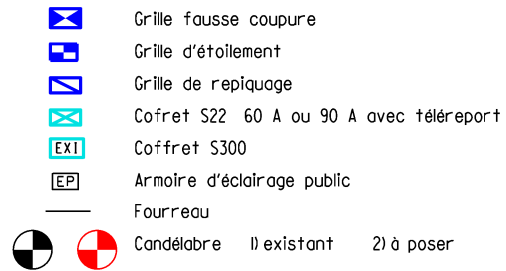
Réseau HTA aérien existant
Réseau HTA aérien déposé
Réseau HTA aérien projeté
Réseau BT aérien existant
Réseau BT aérien déposé
Réseau BT aérien renforcé
Réseau BT aérien projeté
Réseau EP aérien existant
Réseau EP aérien déposé
Réseau EP aérien projeté



RESEAU SOUTERRAIN



Réseau HTA souterrain existant
Réseau HTA souterrain projeté
Réseau BT souterrain existant
Réseau BT souterrain projeté
Réseau EP souterrain existant
Réseau EP souterrain projeté



Responsable du projet : Florence SEVESTRE

| | | | |
|-------------------|------|---------------|-------|
| Plan 1/1 | C | | |
| Dossier N° 10352 | B | | |
| Date : 02/07/2020 | A | | |
| Echelle 1/ 2000 | REP. | Modifications | Dates |

